

Un espacio frontera

Su carácter de montaña aislada entre el valle del Ebro y la meseta castellana, unido a su elevada altitud, su especial orientación y su variedad geológica, le confieren unas características especiales, a caballo entre el mundo Euroibérico propio de las zonas del Norte de Europa, húmedo y frío, y el cálido y seco Mediterráneo.

Las laderas orientadas al Norte interceptan las masas de aire húmedas procedentes del Cantábrico, lo que permite la presencia de bosques como hayedos o el valioso abedul, ligado a la humedad del suelo.

En este sector es posible observar el núcleo de materiales antiguos, cuarcitas y pizarras de edad Paleozoica, sobre el que se depositaron otros materiales más recientes, areniscas y lutitas de la era Mesozoica. Las formaciones rocosas son modeladas por procesos erosivos glaciares y periglaciares, que han dejado su huella en el paisaje, destacando los circos de San Miguel, San Gaudioso y Morca.

La **cara Norte** del Moncayo es un ejemplo de disposición de la vegetación en pisos altitudinales en función de sus requerimientos de humedad y temperatura. En la parte basal aparecen encinares, que dan paso a mayor altitud a rebollares y hayedos. En los claros creados entre los bosques es común la profusión de acebos y matorrales de brezos.

Enlazando aparecen los pinares de repoblación que desde finales del siglo XIX cubren las faldas del Moncayo. La extracción de madera dejó al desnudo una parte importante del monte, por lo que, para evitar la erosión, se realizaron repoblaciones de pino silvestre y, por encima de los 1.700 m., de pino negro. Bajo ellos se están recuperando las formaciones naturales de la Sierra.

En las cotas más altas, allá donde el fuerte viento, el frío y la nieve dificultan el desarrollo en altura, sobreviven matorrales y pastizales de montaña.

En contraste, la **cara Sur** presenta un paisaje diferente, provocado por una menores precipitaciones y la presencia de calizas, formadas hace millones de años en mares profundos. Estas rocas, más blandas, han sido erosionadas por el agua, conformando barrancos, cuevas, simas, etc.

Destaca la presencia de encinares y matorrales con romeros, coscojas, aliagas y tomillos. Sábpicados aparecen arces, quejigos y endrinos, que aportan un contraste de color en la primavera y el otoño.

En las zonas altas destacan los sabinares rastros con eufedras y prados con cojines de monja. Acompañando a estas formaciones esclerófilas aparecen extensos pinares de repoblación, de pino laricio y pino rodeno.

En general, esta variedad de ambientes permite la presencia de gran diversidad de especies de animales. Destacan las aves forestales, el abundante corzo, el jabalí, el zorro o la garduña. Igualmente importantes son las colonias de murciélagos forestales y cavernícolas. La fragilidad de su medio y su singularidad hacen que existan medidas de protección restrictivas.

La conservación del Moncayo es tarea de todos



Divertirse y conservar han de ir de la mano en tu visita al Moncayo. Como sabes, el Parque Natural se ha creado para proteger la Naturaleza, y es una labor en la que todos participamos.

Aquí tienes las normas y recomendaciones que nos ayudan en esta labor

- No se permite la acampada.
- No se permite hacer fuego.
- El acceso con vehículo a determinadas pistas está restringido. Atiende a la señalización. Además, sólo se puede aparcar en los lugares señalizados al efecto.
- Deja limpios los lugares por los que pases, es tu responsabilidad.

Para que tu visita sea segura, recuerda

- Revisa el parte meteorológico y lleva ropa y calzado adecuado, además de reservas de agua y alimento. El teléfono móvil también es un buen compañero.
- Avisa cuando salgas al campo y recuerda visitar nuestros centros y puntos de información.
- Ten presente siempre tu condición física en la elección de las actividades.

Y para disfrutar plenamente

- Las guías de naturaleza son una buena herramienta de consulta.
- Los agentes para la protección de la naturaleza (APN) y monitores de los centros de visitantes atenderán tus necesidades.

Direcciones de interés

Parque Natural del Moncayo:
Servicio Provincial de Agricultura, Ganadería y Medio Ambiente de Zaragoza
Paseo M^a Agustín, Ed. Pignatelli 50071 Zaragoza
Teléfono: 976 71 48 93
espaciosnaturalesz@aragon.es

Información Centros de Interpretación
SARGA - Teléfono: 976 40 51 40
centrosdeinterpretacion@sarga.es



Gerencia de desarrollo socioeconómico
C/ Tarazona, s/n. Añón de Moncayo
Tfno.: 976 19 88 06



Parque Natural del Moncayo



Danos tu opinión



- Ayudas técnicas y económicas a ayuntamientos, asociaciones y particulares.
- Apoyo a la dinamización turística.
- Apoyo a la mejora de equipamientos.
- Fomento de la ganadería extensiva.
- Etc.

Y como apoyo a las poblaciones locales

- Mantenimiento de infraestructuras (senderos, centros de visitantes, miradores, aparcamientos, etc.).
- Información a través de publicaciones, página web, señalización.
- Actividades de interpretación y educación ambiental.
- Etc.

En cuanto al disfrute de los visitantes

- Seguimiento ecológico.
- Mantenimiento y mejora de las masas forestales.
- Conservación de pastizales.
- Gestión de la flora de interés.
- Eliminación de los impactos negativos.
- Etc.

En materia de conservación

Los **espacios naturales protegidos** son territorios gestionados por las administraciones públicas con el fin de conservar la naturaleza. Se trata de lugares de gran valor ecológico y paisajístico, merecedores de una gestión especial.

El Parque Natural del Moncayo comenzó su andadura como espacio protegido en 1927, con 1.389 ha, hasta alcanzar en 2007 las 11.144 ha actuales.

El Gobierno de Aragón dispone, como herramienta para asegurar su conservación, del Plan Rector de Uso y Gestión, que marca directrices y normativa, además de un conjunto de actuaciones a acometer:

Para conocer y disfrutar del Parque Natural del Moncayo...

Centros de visitantes y puntos de información

El Parque Natural dispone de 3 Centros de visitantes, Agramonte, Añón y Calcena, y un punto de información en Talamantes, donde encontrarás información detallada sobre los valores naturales y culturales, actividades y normativa de interés.

En los centros de visitantes, además, se desarrollan actividades interpretativas y educativas, con especial referencia a los grupos escolares y población local. La entrada es libre y gratuita, existiendo materiales interpretativos y audiovisuales de apoyo.

Para consultar el calendario y horario de apertura de los centros de visitantes, contactar con el Parque Natural:

espaciosnaturalesz@aragon.es o por teléfono al 976 71 48 93

C.I. de CALCENA

Ubicación: antiguas escuelas de Calcena.



C.I. de AGRAMONTE

Ubicación: pista de acceso al Santuario de la Virgen del Moncayo (Tarazona).
Tfno: 976 19 21 25



C.I. de AÑÓN

Ubicación: bajos del ayuntamiento de Añón del Moncayo.
Tfno: 976 64 92 96



P.I. de TALAMANTES

Ubicación: antiguo lavadero de Talamantes.



Refugios no guardados

El Parque Natural dispone de 4 refugios no guardados, que cuentan con mesa picnic, chimenea y lugar de refugio.



Refugio Majada Baja



Refugio Collado del Campo



Refugio Cerrogordo



Refugio Valdemanzano



Red de senderos

La red está formada por un total de 8 senderos a pie, de diversa dificultad. Dentro del Parque Natural se adentran senderos de Gran y Pequeño Recorrido: GR 90.1, GR 90.2, PR-Z3.

AG1 Ascensión a la cumbre del Moncayo.

AG2 Agramonte - Fuente de la Teja.

AG3 Usos tradicionales de Añón.

AG4 Ascensión a la ermita de San Cristóbal (PR-Z8).

S1 Hayedo de Peña Roya.

S2 Barranco del Apio.

S3 Barrancos de Purujosa (PR-Z77).

S4 Barrancos de Talamantes.

Áreas recreativas

En Agramonte y Fuente de la Teja encontrarás dos lugares idóneos para pasar el día, acondicionados con mesas picnic.



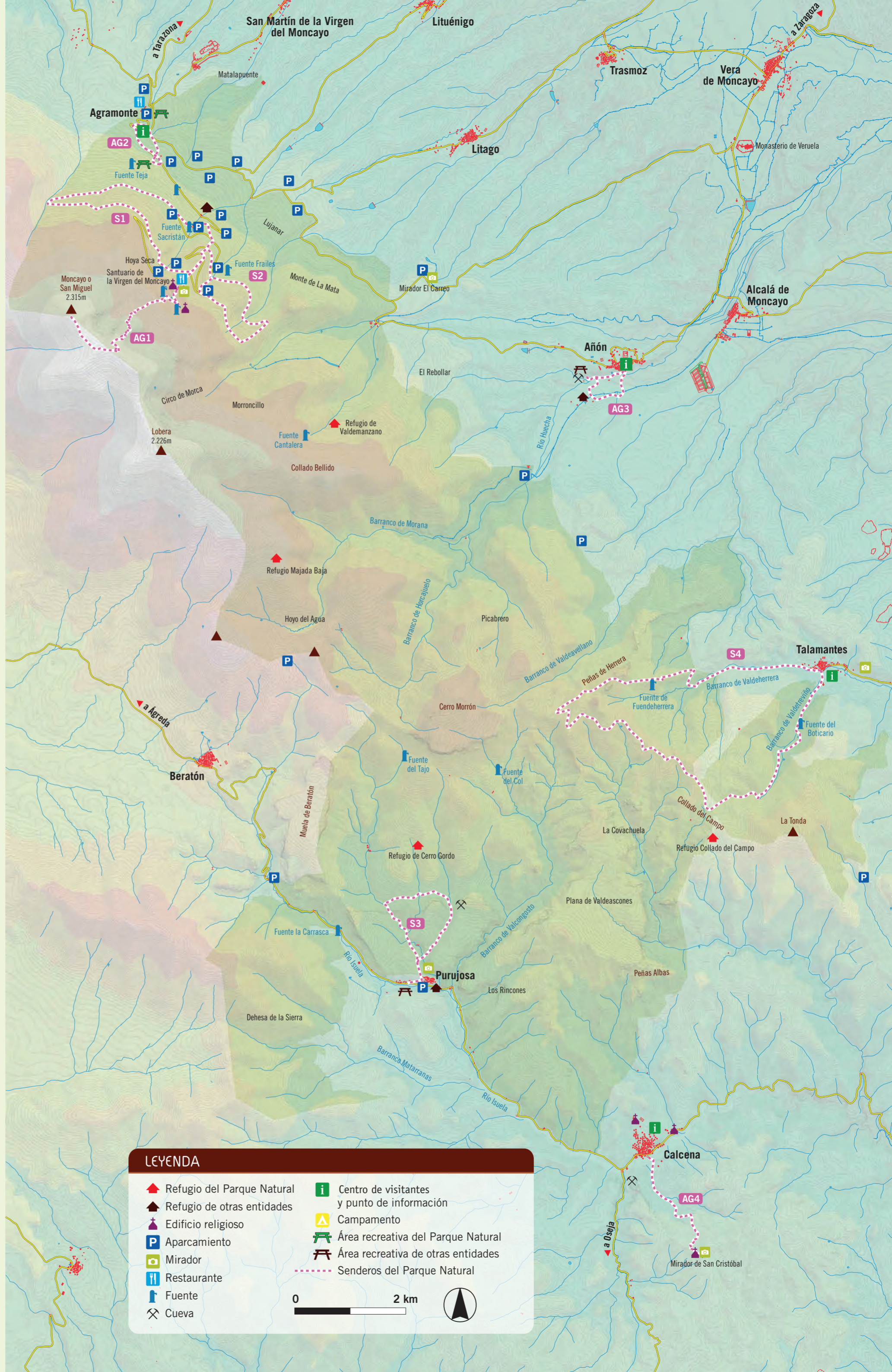
Miradores

El Parque Natural dispone de 5 miradores con mesa interpretativa, que nos explican los valores naturales que alberga en su cara Norte (El Carreo, Santuario y Talamantes) y en su cara Sur (Purujosa y San Cristóbal).



Aparcamientos

Existen 24 aparcamientos distribuidos en los lugares de máxima afluencia. Es importante conocerlos puesto que está prohibido aparcar fuera de dichos emplazamientos.



LEYENDA

- Refugio del Parque Natural
- Refugio de otras entidades
- Edificio religioso
- Aparcamiento
- Mirador
- Restaurante
- Fuente
- Cueva
- Centro de visitantes y punto de información
- Campamento
- Área recreativa del Parque Natural
- Área recreativa de otras entidades
- Senderos del Parque Natural

0 2 km

