

Parque Natural de la Sierra y Cañones de Guara

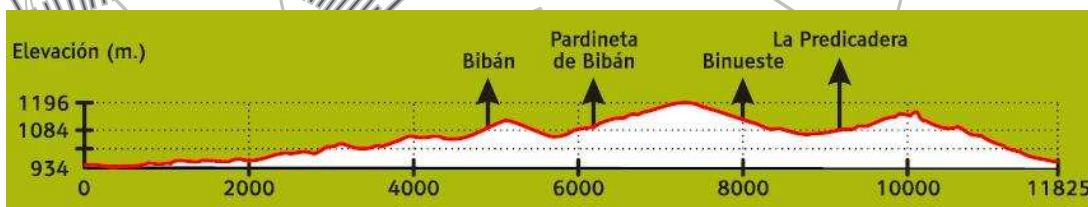


Sendero S-12: Bara—Bibán—Binueste

Sendero peatonal de trazado circular. Dificultad: media.

MIDE		Valoración: del 1 a 5 de menor a mayor dificultad.		
Condiciones de verano, sin nieve.				
Hay más de un factor de riesgo	2			Horario a pie 4 h
Sendas o señalizaciones que indican continuidad	2			Desnivel acumulado 436 m
Marcas por caminos de herradura	2			Distancia horizontal 11.825 m
De 3 a 6 horas de marcha efectiva	3			Tipo de recorrido circular


Es muy importante llevar agua y protección solar.



Este itinerario invita al visitante a retroceder en el tiempo y por unas horas situarse en la piel de los antiguos habitantes de los pueblos de Bibán y Binueste (deshabitados desde 1960), que tenían este camino como única vía de acceso para abastecerse de las materias primas que el medio no le podía proporcionar, y para comunicarse con el núcleo vecino de Bara, aún habitado todo el año. Durante el recorrido se atraviesan frondosos bosques de pinos y de quejigos y una variada vegetación de ribera cuando el camino atraviesa las zonas húmedas próximas a los cursos de agua y torrentes.

Recorrido: En la iglesia de Bara se toma la senda que conduce al río Alcanadre, y que comienza remontándolo por su margen derecha. La senda pasa junto al antiguo molino de Bara y continúa hasta llegar a un cruce de caminos donde tendremos dos opciones, una es tomar el camino que sale a mano izquierda y que conduce a Binueste y la otra, más recomendable debido a su menor pendiente de subida, es continuar de frente el sendero en dirección a Bibán. A unos 700 m se cruza el río para continuar remontando su cauce por la margen izquierda, del que se va separando a medida que se aproxima a los restos del núcleo de Bibán.

La senda continúa subiendo hacia la Pardineta, antigua construcción de la que perduran los restos de un torreón defensivo, pero antes habrá que volver a cruzar el cauce del Alcanadre. Desde aquí, la senda alcanza un collado que conduce hasta el núcleo de Binueste y, una vez atravesado, comienza el descenso de regreso a Bara, cruzando esta vez el cauce del barranco de Binueste y haciendo una parada en el paraje conocido como "La Predicadera" donde se disfruta de una espectacular panorámica de la zona norte de la Sierra de Guara. Continuando el descenso se llega nuevamente al cruce de caminos, tomando en esta ocasión la dirección hacia Bara, donde finaliza el recorrido.



Bibán



ATENCIÓN: No entrar en las edificaciones. Peligro por derrumbes.



Molino de Bara

POR SU SEGURIDAD: Con lluvia y hielo extreme la precaución y utilice calzado adecuado.

RECUERDE: Cada visitante es responsable de su propia seguridad. Extreme la prudencia en su comportamiento y actividades en el interior del Espacio Natural Protegido.



Parque Natural de la Sierra y Cañones de Guara

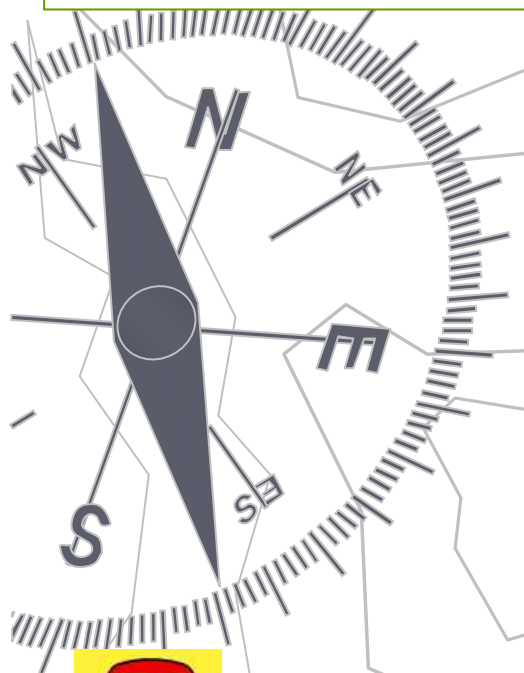
Sendero S-12: Bara—Bibán—Binueste

Accesos: Para llegar a Bara se puede tomar la carretera que sale de Arguis hacia el túnel de la Manzanera y después tomar la pista forestal asfaltada que conduce a Belsué y continúa hacia Nocito y Bara.

Otro acceso es por la carretera de la Guarguera (A-1604), tomando el desvío señalizado hacia Bara y Nocito.

Se debe estacionar el coche en el pequeño aparcamiento ubicado a la entrada del pueblo, a mano izquierda junto a la antigua escuela, que es el primer edificio que encontramos al llegar a Bara.

Enlace con otros senderos: Este sendero enlaza en el pueblo de Bibán con el sendero S-14 Matidero—Bibán—Miz—Alastrué.



Vistas del meandro del río Alcanadre desde el mirador de la Predicadera.

