

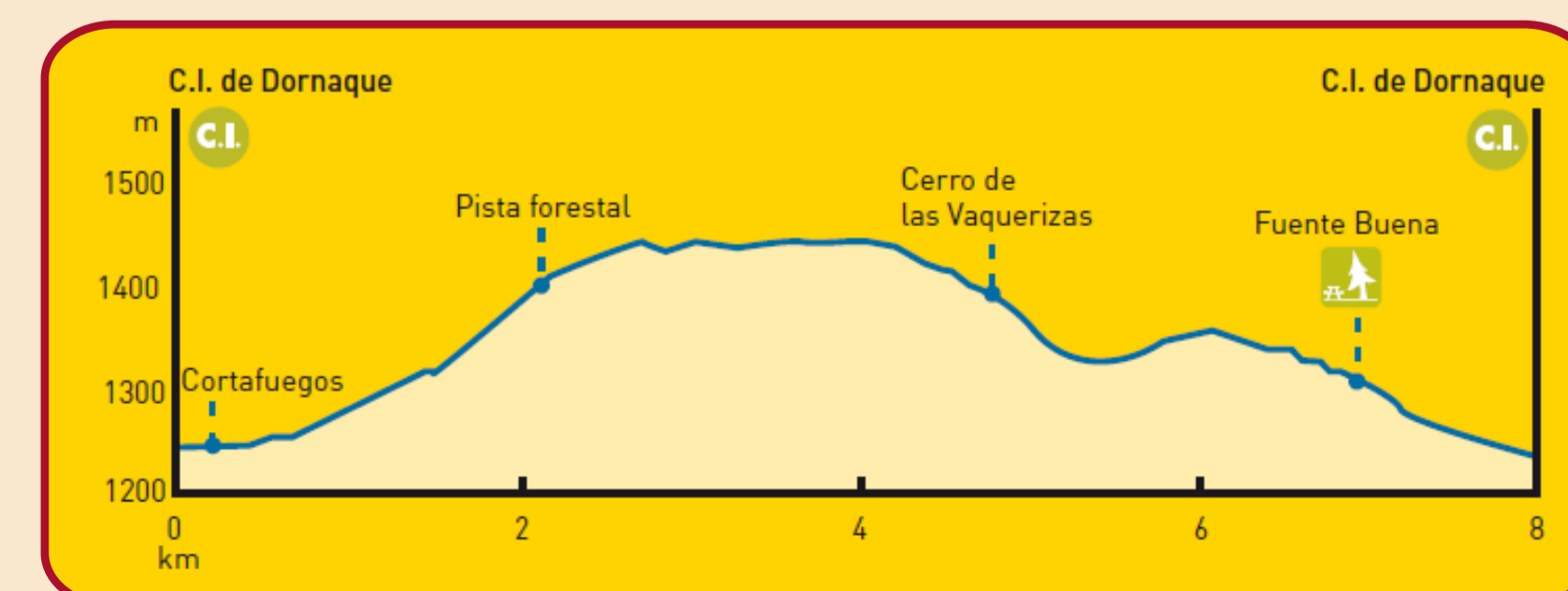
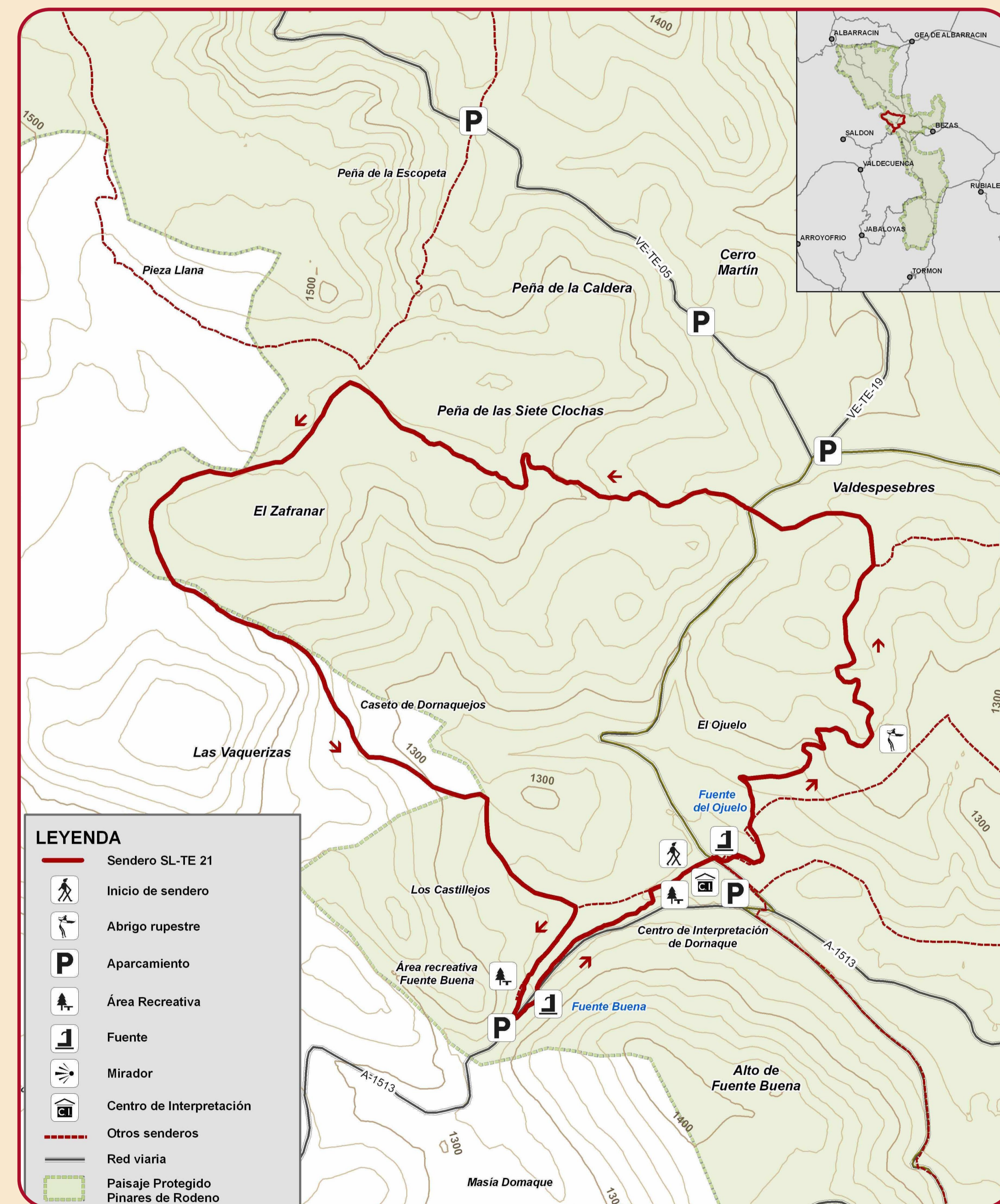


SL-TE 21 C.I. de Dornaque – Pieza Llana

 Continuidad de sendero
 Cambio de dirección
 Dirección equivocada
Marcas de seguimiento de sendero local

  Sendero pedestre y apto para su recorrido ecuestre, de trazado circular.



Severidad del medio natural	2
Orientación en el itinerario	2
Dificultad en el desplazamiento	2
Cantidad de esfuerzo necesario	2

Horario a pie	2 h 30 min
Desnivel de subida	250 m
Desnivel de bajada	250 m
Distancia horizontal	8 km
Tipo de recorrido	circular

Recorrido: Se inicia en el aparcamiento del Centro de Interpretación, y tras cruzar la pista asfaltada Albarracín - Bezas, se adentra bajo el pinar hasta un cortafuegos. Después asciende hasta llegar al cruce con la misma pista forestal asfaltada, y se continúa subiendo por el pinar hasta alcanzar un ejemplar de pino rodeno con 4 troncos que parten del mismo tocón y que se conoce comúnmente como «La Ceporra de los 4 pinos». Continuando el sendero, junto a un ancho cortafuegos, es fácil distinguir otras dos especies de pino, el negral (*Pinus nigra*) y el silvestre (*Pinus sylvestris*). Si proseguimos nuestro camino, podremos contemplar la antigua ubicación de las ya abandonadas minas de hierro, de cuya existencia dan buena muestra las numerosas escorias de este metal que se encuentran sobre el terreno. Descendiendo por la ladera del Cerro de las Vaquerizas, alcanzaremos el Área Recreativa de Fuente Buena, a pocos minutos del Centro de Interpretación de Dornaque.



Fotografía: Belén Leránoz

Ceporra de los 4 Pinos



Fotografía: Fernando Esteban

chopera de Fuente Buena

Recomendaciones:
Llevar calzado adecuado y agua.

Enlace con otros senderos:
Este itinerario coincide en un corto tramo con el SL-TE 22 “C.I. de Dornaque – Barranco de las Tajadas – Peña del Hierro” y de manera más continuada con el GR 10 , PR-TE 116 “C.I. de Dornaque – Laguna de Bezas – Bezas – C.I. de Dornaque” y SL-TE 26 “Sendero Accesible Dornaque – Fuente Buena”.

Servicios disponibles:
En el inicio de sendero hay un centro de visitantes que cuenta con WC cuando se encuentra abierto. También hay personal de atención al público que informa de todo lo que el visitante precisa.

A 3,5 kilómetros del inicio de sendero se encuentra la localidad de Bezas, que cuenta con consultorio médico, hostel y restaurante.

A 14 kilómetros se encuentra la ciudad monumental de Albarracín, donde se dispone de servicios hosteleros, de restauración, camping, alimentación, centro de salud, farmacia, entidades bancarias, guardia civil, etc.

A 10 kilómetros se encuentra la localidad de Gea de Albarracín, donde se dispone de servicios hosteleros, de restauración, alimentación, centro de salud, farmacia, entidad bancaria, etc.

Durante el itinerario no existe ningún servicio, ya que se trata de un recorrido de montaña, si bien se puede destacar que el sendero cuenta con dos fuentes, situadas en el área recreativa de Fuente Buena y en Dornaque.

Direcciones de interés:
Paisaje Protegido de los Pinares de Rodeno
C/San Francisco, 27 – 44001 Teruel.
Telf.: 978 64 11 45. Fax: 978 64 12 31.

Centro de Interpretación de Dornaque (gratuito):
Telf.: 978 68 10 72
Reserva de visitas: SARGA. Telf.: 976 40 50 41
www.rednaturaldearagon.com

