

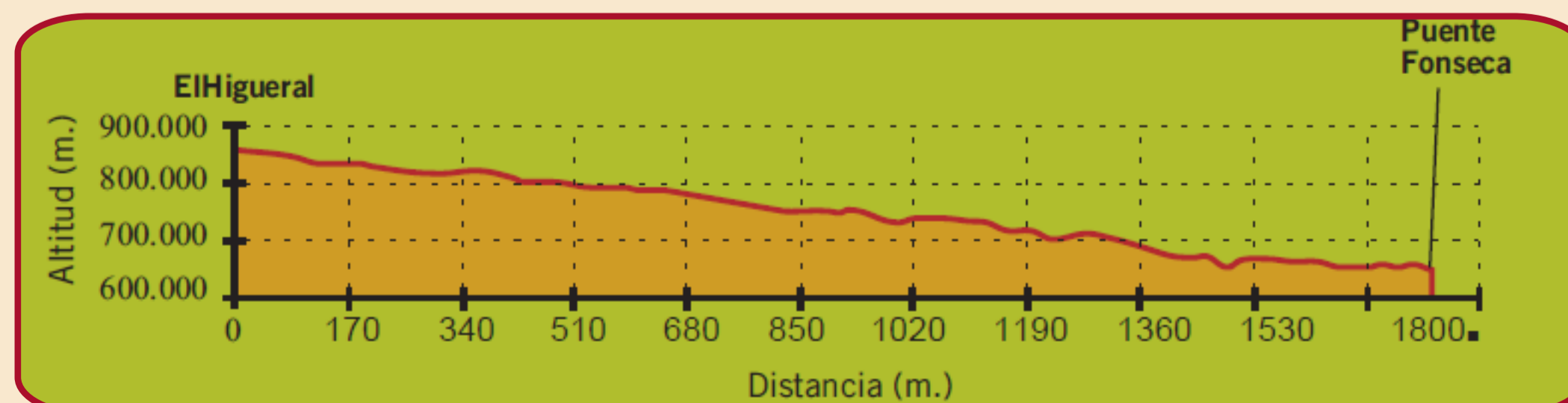
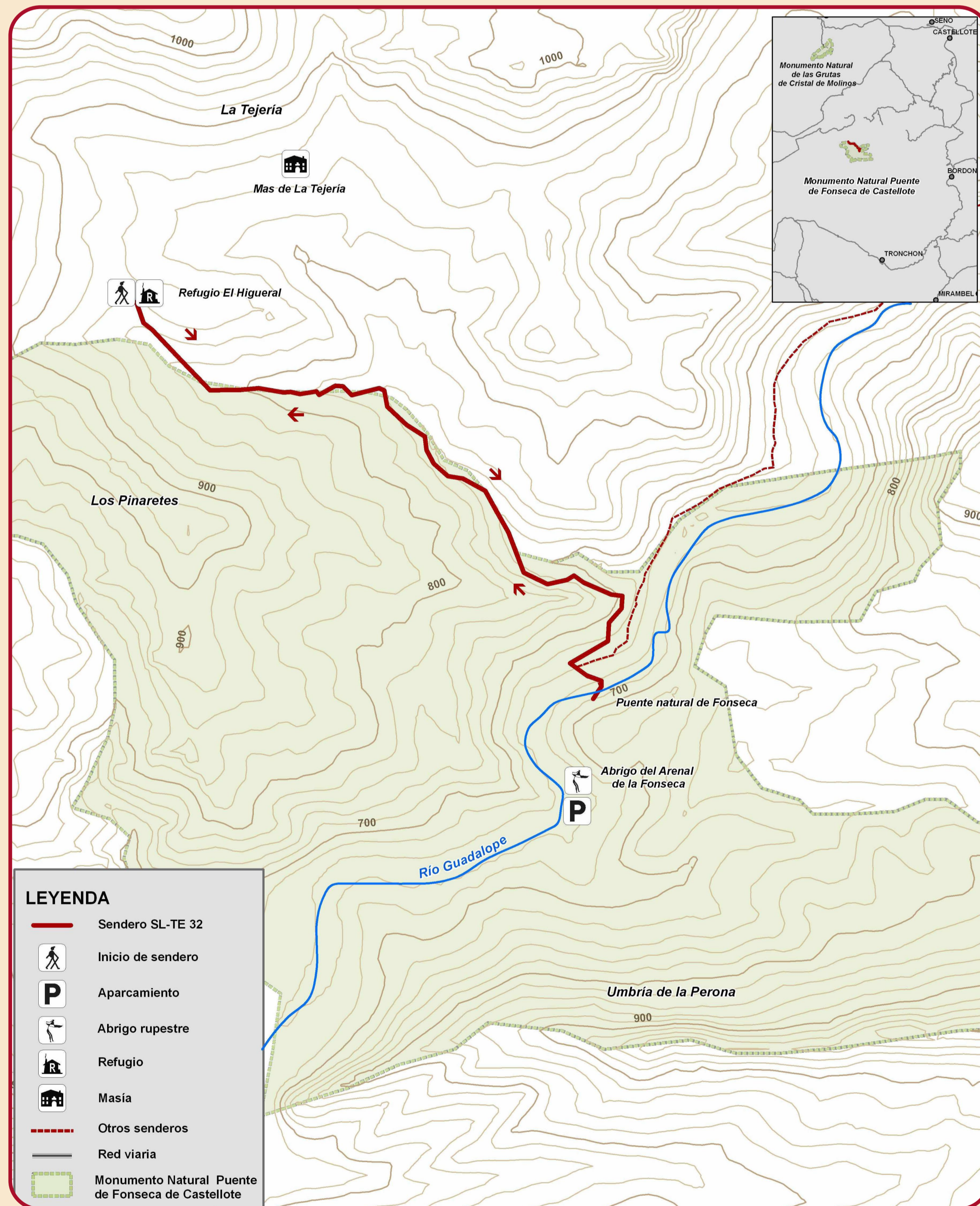
# SL-TE 32

# El Higueral – Puente de Fonseca

Marcas de seguimiento de sendero local

- Continuidad de sendero
- Cambio de dirección
- Dirección equivocada

Sendero pedestre de ida y vuelta.



|                                 |   |
|---------------------------------|---|
| Severidad del medio natural     | 2 |
| Orientación en el itinerario    | 2 |
| Dificultad en el desplazamiento | 2 |
| Cantidad de esfuerzo necesario  | 2 |

|                      |                         |
|----------------------|-------------------------|
| Horario a pie        | 1 h 20 min ida y vuelta |
| Desnivel de subida   | 3 m ida                 |
| Desnivel de bajada   | 200 m ida               |
| Distancia horizontal | 3,6 km ida y vuelta     |
| Tipo de recorrido    | ida y vuelta            |


**Recorrido:** Comienza en el paraje conocido como el Higueral o la Tejería, desciende por un barranco sin vegetación arbórea que nos proteja del sol, hasta el río Guadalupe y desde allí se desvía hacia la derecha para terminar en el Puente de Fonseca. Se trata de un sendero unidireccional, aunque existe la posibilidad de seguir el curso del río hacia Ladruñán.

El Monumento Natural del Puente de Fonseca se encuentra dentro de la Zona de Especial Protección para las Aves (ZEPA) denominada "Río Guadalupe-Maestrazgo". El águila real (*Aquila chrysaetos*), el buitre leonado (*Gyps fulvus*) y el halcón común (*Falco peregrinus*) son algunas de las especies de aves que podremos ver a lo largo de este sendero, en lo alto de los relieves y cortados calcáreos. En el río habita el cangrejo de río, la nutria, etc. Por los riscos saltan y corren las cabras montesas.



Mirador en Puente de Fonseca

Fotografías: Belén Leránoz



Puente de Fonseca

**Recomendaciones:**  
Llevar calzado adecuado, agua y prismáticos.

**Enlace con otros senderos:**  
El final del recorrido coincide con el SL-TE 31 "Ladruñán – Puente de Fonseca" en un pequeño tramo.

**Servicios disponibles:**  
La localidad de Castellote dispone de servicios hosteleros, de restauración, alimentación, centro de salud, farmacia, entidades bancarias, etc.  
La localidad de Villarluengo cuenta con el Centro de Visitantes de los Monumentos Naturales del Maestrazgo donde encontrará información de este precioso espacio natural protegido. Además, en el punto de información de las Grutas de Cristal de Molinos situado en Molinos, también encontrará información del Puente Natural de Fonseca.  
Durante el itinerario no existe ningún servicio, ya que se trata de un recorrido de montaña

**Direcciones de interés:**  
Monumentos Naturales del Maestrazgo  
C/San Francisco, 27 – 44001 Teruel.  
Telf.: 978 64 11 45. Fax: 978 64 12 31.

Centro de Visitantes de Villarluengo (gratuito)  
Consultar calendario de apertura en [www.rednaturaldearagon.com](http://www.rednaturaldearagon.com)

