

### Monumento Natural de las Grutas de Cristal de Molinos



El Monumento Natural de las Grutas de Cristal de Molinos se creó en septiembre de 2006 y tiene una superficie de 126 ha (Decreto 197/2006, de 19 de septiembre, del Gobierno de Aragón).

Las formaciones rocosas que encontramos dentro de la Cueva de las Graderas o Grutas de Cristal son muy singulares y de gran belleza, poco comunes en la geografía aragonesa.

El Monumento Natural alberga también importantes valores naturales y culturales, como son sus colonias de murciélagos y restos arqueológicos de renombre.

### Monumento Natural del Puente de Fonseca de Castellote




Foto: Angeles Carceller

El Monumento Natural del Puente de Fonseca ocupa una extensión de 248,54 ha del T. M. de Castellote y fue creado en 2006 (Decreto 197/2006, de 19 de septiembre, del Gobierno de Aragón).

El río Guadalupe discurre aquí por dentro de la roca formando un puente natural, lo cual es poco común en los ríos aragoneses.

El río está bien conservado y alberga especies como el cangrejo y la nutria.

El Monumento Natural contiene asimismo valores culturales destacados, como son sus abrigos rupestres.

### Monumento Natural del Nacimiento del río Pitarque




El Monumento Natural del Nacimiento del río Pitarque se creó en 2009, con una extensión de 114 ha (Decreto 217/2009, de 15 de diciembre, del Gobierno de Aragón).

Este espacio natural está delimitado a lo largo del cauce del río Pitarque, que nace de la roca y discurre encajado entre abruptas paredes calizas.

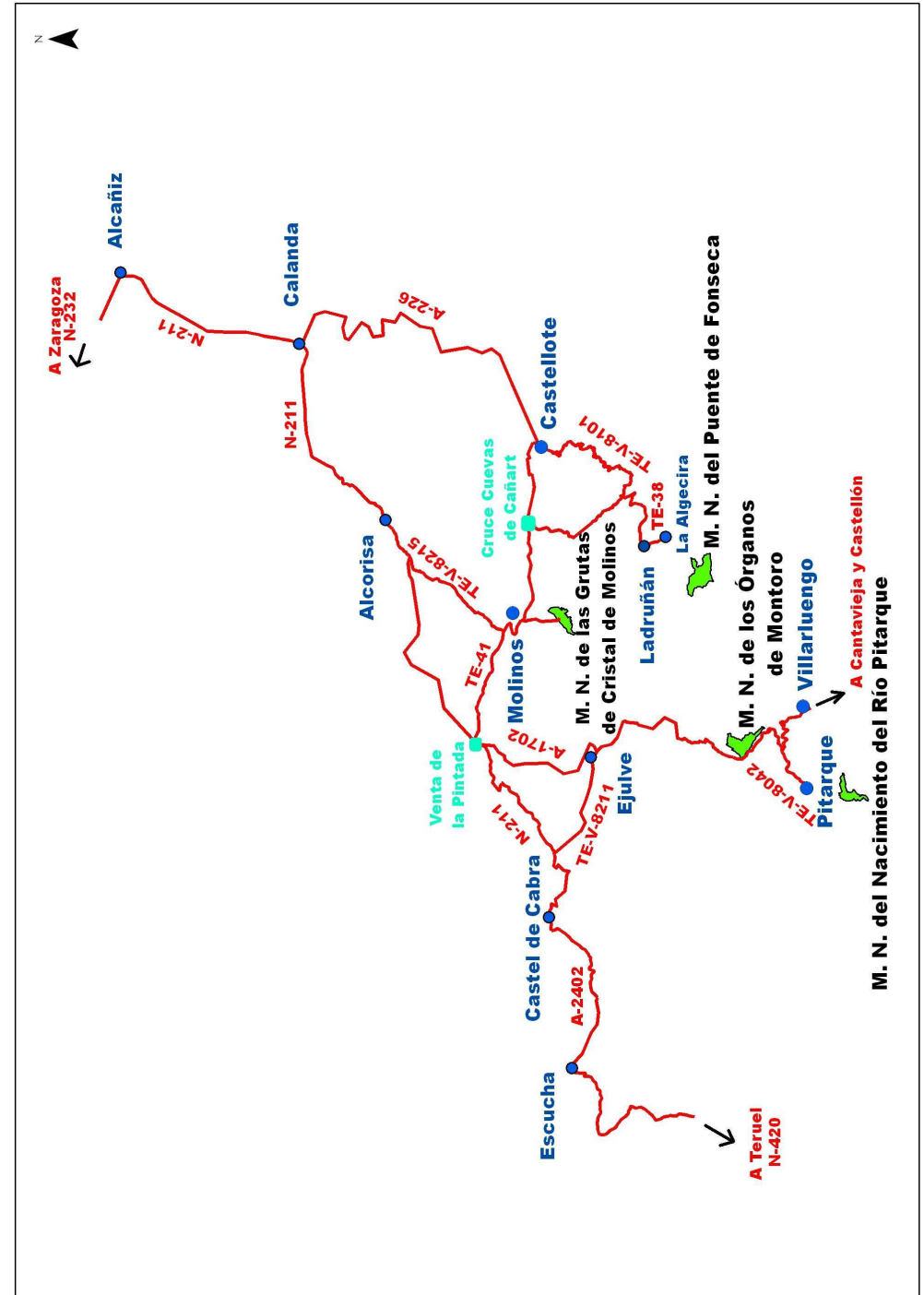
Tiene asociadas una rica y variada fauna y vegetación.

### Monumento Natural de los Órganos de Montoro



El Monumento Natural de los Órganos de Montoro se creó mediante el decreto 189/2010, de 19 de octubre, del Gobierno de Aragón. Con una extensión de 188 ha, ocupa parte de los términos municipales de Villarluengo y Ejulve.

Se trata de una formación caliza de capas casi verticales, donde fruto de la erosión se han cincelado unas formas que recuerdan a los tubos de un órgano musical.





## ACCESOS A LOS MONUMENTOS NATURALES DEL MAESTRAZGO

### MONUMENTO NATURAL DE LAS GRUTAS DE CRISTAL DE MOLINOS

Desde Zaragoza por la N-232 hasta Alcañiz, continuando por la N-211 hasta Alcorisa. Unos dos kilómetros más adelante se toma la TE-V-8215, hasta que empalma con la TE-41 que lleva a Molinos. En las afueras del pueblo hay que circular unos 5 km por una pista asfaltada hasta las Grutas de Cristal.

Desde Teruel se toma la N-420 hasta Escucha, y allí la A-2402 hasta Castel de Cabra, donde se toma la N-211 en dirección Alcañiz. En la Venta de la Pintada, se coge la TE-41 que lleva a Molinos y allí la pista que lleva a las Grutas.

### MONUMENTO NATURAL DEL NACIMIENTO DEL RÍO PITARQUE

Desde Zaragoza por la N-232 hasta Alcañiz, continuando por la N-211 hasta la Venta de la Pintada. Allí se toma la A-1702 que lleva a Ejulve, y posteriormente se toma TE-V-8042 hasta Pitarque. Una vez allí se sigue el sendero balizado de 4 kilómetros que va paralelo al cauce del río Pitarque.

Desde Teruel se toma la N-420 hasta Escucha, y allí la A-2402 hasta Castel de Cabra, donde se coge la N-211 en dirección Alcañiz. A 5 km se toma la carretera TE-V-8211 para llegar a la A-1702. En el cruce se sigue dirección Villarluego hasta el cruce con la TE-V-8042, que llega a Pitarque. Una vez allí se sigue el sendero balizado de 4 kilómetros que va paralelo al cauce del río Pitarque.

### MONUMENTO NATURAL DE LOS ÓRGANOS DE MONTORO

Desde Zaragoza por la N-232 hasta Alcañiz, continuando por la N-211 hasta la Venta de la Pintada. Allí se toma la A-1702 que lleva a Ejulve, y continuando hacia Villarluego el Monumento Natural queda a la izquierda de la carretera.

Desde Teruel se toma la N-420 hasta Escucha, y allí la A-2402 hasta Castel de Cabra, donde se coge la N-211 en dirección Alcañiz. A 5 km se toma la carretera TE-V-8211 para llegar a la A-1702. En el cruce se sigue dirección Villarluego y el Monumento Natural queda a la izquierda de la carretera.

### MONUMENTO NATURAL DEL PUENTE DE FONSECA DE CASTELLOTE

Desde Zaragoza por la N-232 hasta Alcañiz, continuando por la N-211 hasta Calanda, donde se toma la carretera A-226 hasta Castellote. Tras atravesar esta localidad en dirección al embalse de Santolea, se toma la TE-V-8101 hasta el cruce con la TE-38 que lleva a Ladruñán. Se continúa por una pista de tierra que llega a La Algecira, donde comienza la senda balizada que lleva hasta el Puente de Fonseca.

Desde Teruel se toma la N-420 hasta Escucha, y allí la A-2402 hasta Castel de Cabra, donde se toma la N-211 en dirección Alcañiz. En la Venta de la Pintada, se coge la TE-41 que lleva a Molinos. Se continúa por la TE-39 en dirección a Castellote y a 6 km se toma un desvío para llegar a la TE-V-8101 que lleva a Dos Torres de Mercader y Cuevas de Cañart. En el cruce se toma la dirección hacia Dos Torres de Mercader y posteriormente se toma la TE-38 que lleva a Ladruñán. Allí se coge la pista de La Algecira y posteriormente la senda balizada que lleva al Puente.